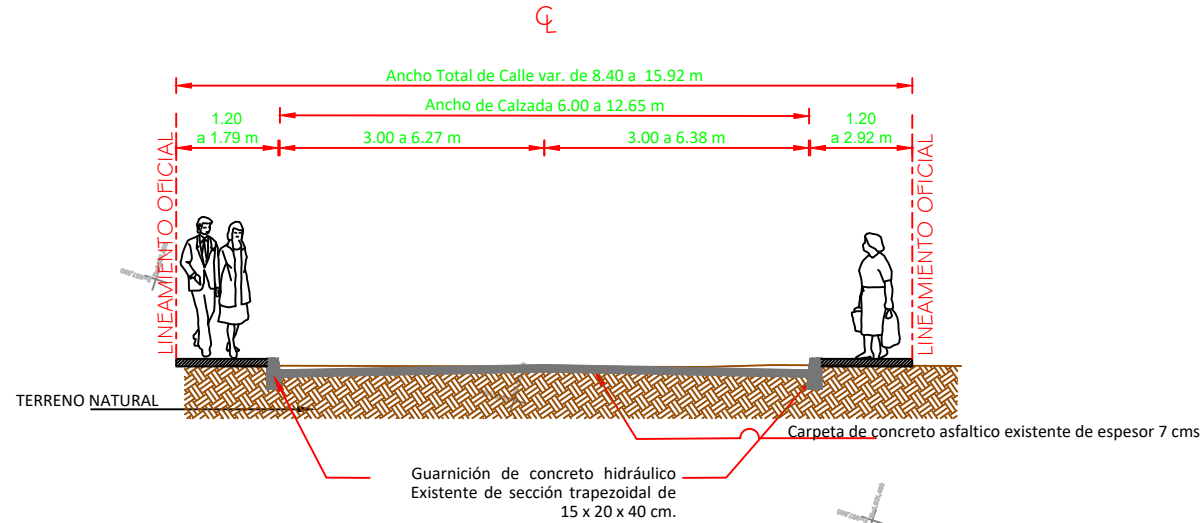
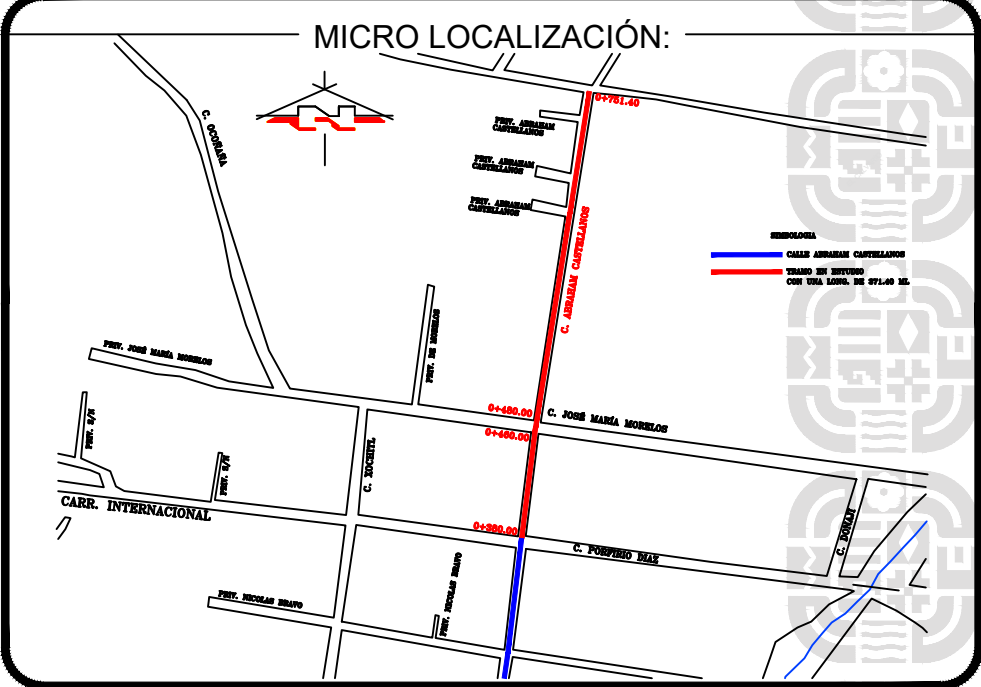
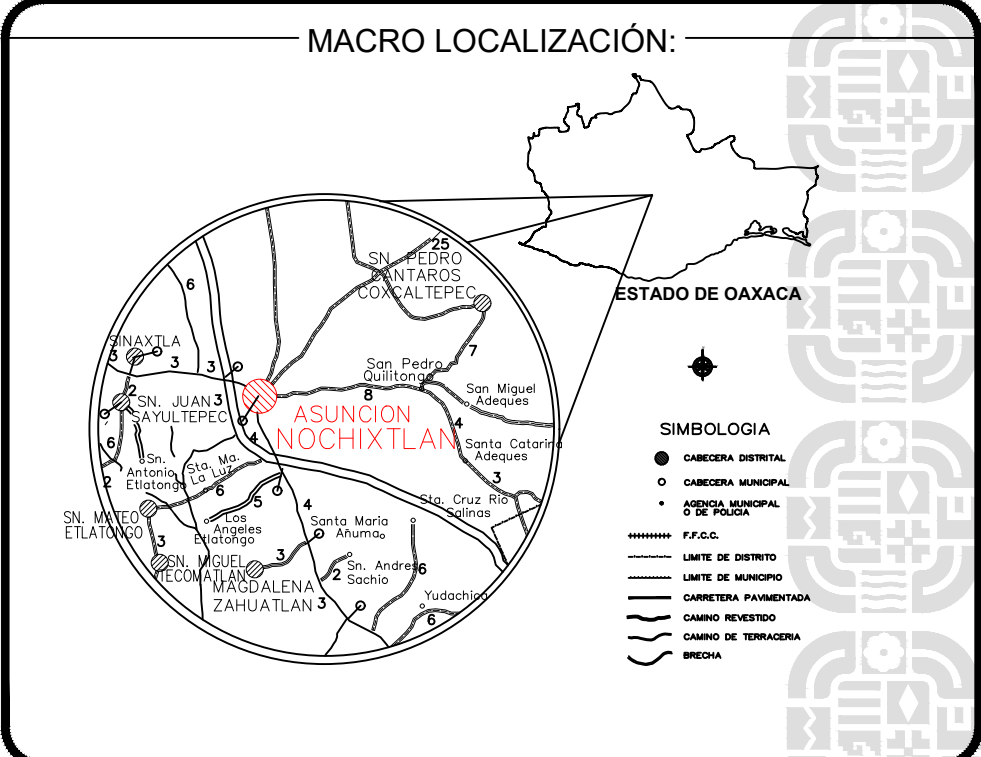


TERMINO DEL PROYECTO	
COORDENADAS UTM ZONA 14 Q	
ESTE 687775.59 m E	NORTE 1931745.28 m N
Elevación 2090.84 mts	
COORDENADAS GEOGRAFICAS GRADOS DECIMALES	
Latitud 17.463903°	Longitud -97.231732°



SECCIÓN TIPO



ING. SALOMÓN JARA CRUZ
GOBERNADOR CONSTITUCIONAL DEL ESTADO DE OAXACA
ARQ. CARLOS VICHIDO HERNANDEZ
SECRETARIO DE INFRAESTRUCTURAS Y COMUNICACIONES
ING. LUIS EDUARDO VELASCO LUNA
SUB SECRETARIO DE OBRAS PUBLICAS

DIRECCIÓN DE ESTUDIOS Y PROYECTOS

ARO EDITH LOURDES CHINCOYA GARCIA
DIRECTORA DE ESTUDIOS Y PROYECTOS

ARO LUIS ALBERTO GONZALEZ CRUZ
JEFE DEL DEPARTAMENTO DE ESTUDIOS

NOMBRE DE LA OBRA:

"REHABILITACIÓN DE PAVIMENTO CON CONCRETO HIDRÁULICO EN LA CALLE ABRAHAM CASTELLANOS, EN LA LOCALIDAD NOCHIXTLAN, MUNICIPIO DE ASUNCIÓN NOCHIXTLAN"

UBICACION:

MUNICIPIO: 006 ASUNCIÓN NOCHIXTLAN DISTRITO: NOCHIXTLAN
LOCALIDAD: 001 ASUNCIÓN NOCHIXTLAN REGION: MIXTECA

DATOS DE TECNICO RESPONSABLE:

INSERTAR DATO DIRECTOR RESPONSABLE DE OBRA A-0000

INSERTAR DATO PROYECTISTA CED PROF: 000000

TIPO DE PLANO:

LEVANTAMIENTO TOPOGRAFICO

FECHA:
2025
ESCALA:
LA INDICADA
ACOTACION:
METROS

CLAVE DE PLANO:
AA-LTOP-01
No. PLANO:
01 de 03

LEVANTAMIENTO TOPOGRAFICO (ESTADO ACTUAL) ESCALA 1:250

CUADRO DE CONSTRUCCION DE EJE									
LADO		RUMBO	DISTANCIA	V	COORDENADAS		X	Y	
EST	PV								
PST=0+000.00	PI=0+048.05	N 08°41'08.65" E	48.057	PI=0+048.05	687,709.5839	1,931,382.8823			
PI=0+048.05	PI=0+082.50	N 08°38'19.28" E Δ = 0°2'49.37" Izq	34.445	PI=0+082.50	687,716.8412	1,931,430.3878			
PI=0+082.50	PI=0+094.07	N 07°06'10.04" E Δ = 1°52'3.04" Izq	11.577	PI=0+094.07	687,722.0149	1,931,464.4418			
PI=0+094.07	PI=0+150.57	N 09°34'04.97" E Δ = 2°25'48.93" der	56.500	PI=0+150.57	687,723.4534	1,931,475.9283			
PI=0+150.57	PI=0+192.40	N 09°38'33.19" E Δ = 0°4'28.21" der	41.825	PI=0+192.40	687,732.8448	1,931,531.6432			
PI=0+192.40	PI=0+238.07	N 10°09'10.43" E Δ = 0°30'57.24" der	45.675	PI=0+238.07	687,739.8505	1,931,572.8774			
PI=0+238.07	PI=0+260.12	N 10°23'24.64" E Δ = 0°4'14.21" der	22.048	PI=0+260.12	687,747.9019	1,931,617.8371			
PI=0+260.12	PI=0+303.91	N 10°43'03.67" E Δ = 0°0'59.03" der	43.793	PI=0+303.91	687,751.8152	1,931,639.5352			
PI=0+303.91	PI=0+360.62	N 11°36'01.00" E Δ = 1°21'57.33" der	56.707	PI=0+360.62	687,759.5961	1,931,682.6316			
PI=0+360.62	PST=0+371.40	N 23°54'24.19" E Δ = 1°21'57.33" der	10.781	PST=0+371.40	687,770.9990	1,931,738.1808			
					687,775.3678	1,931,748.0362			

LONGITUD = 371.408m